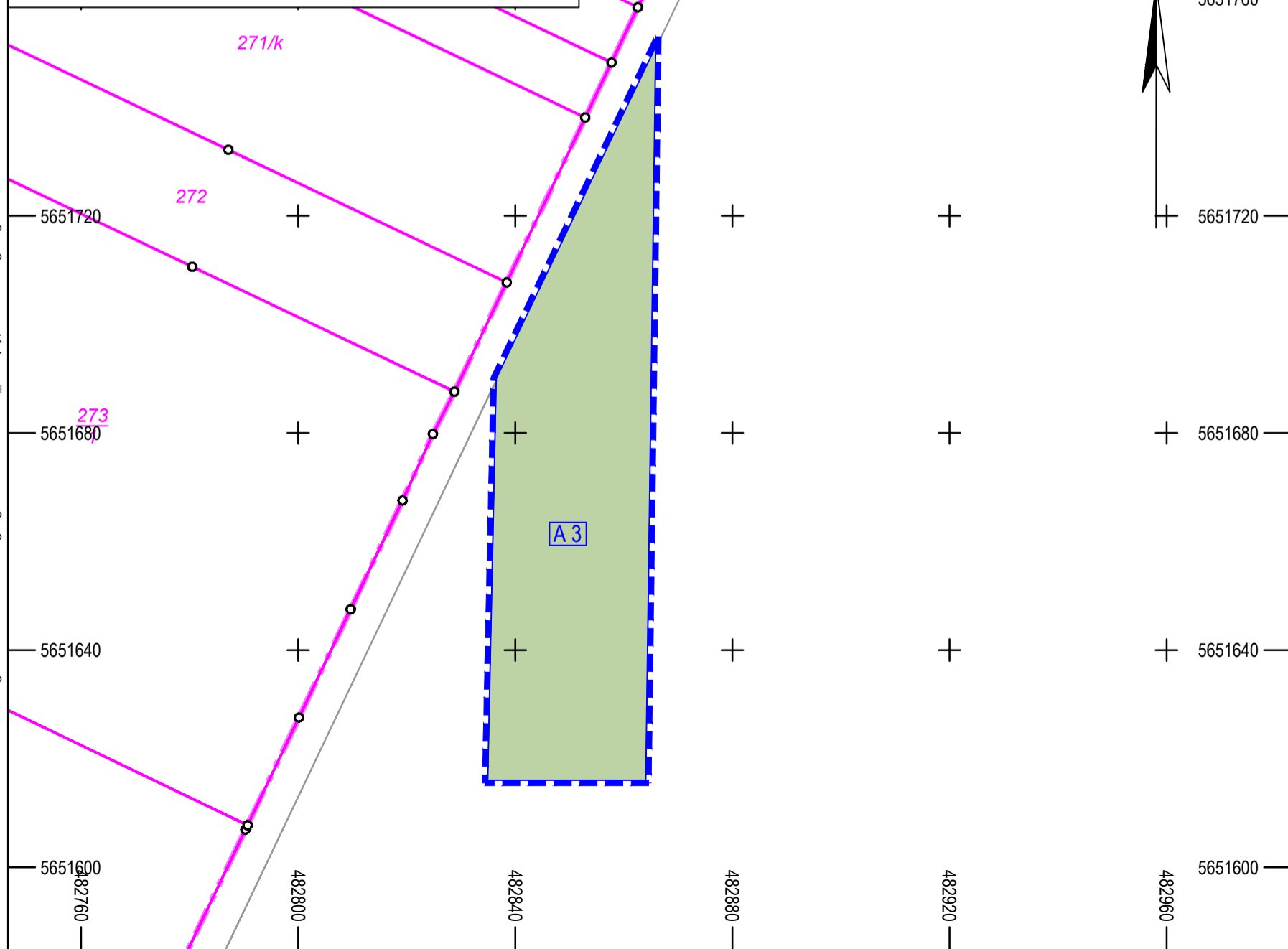


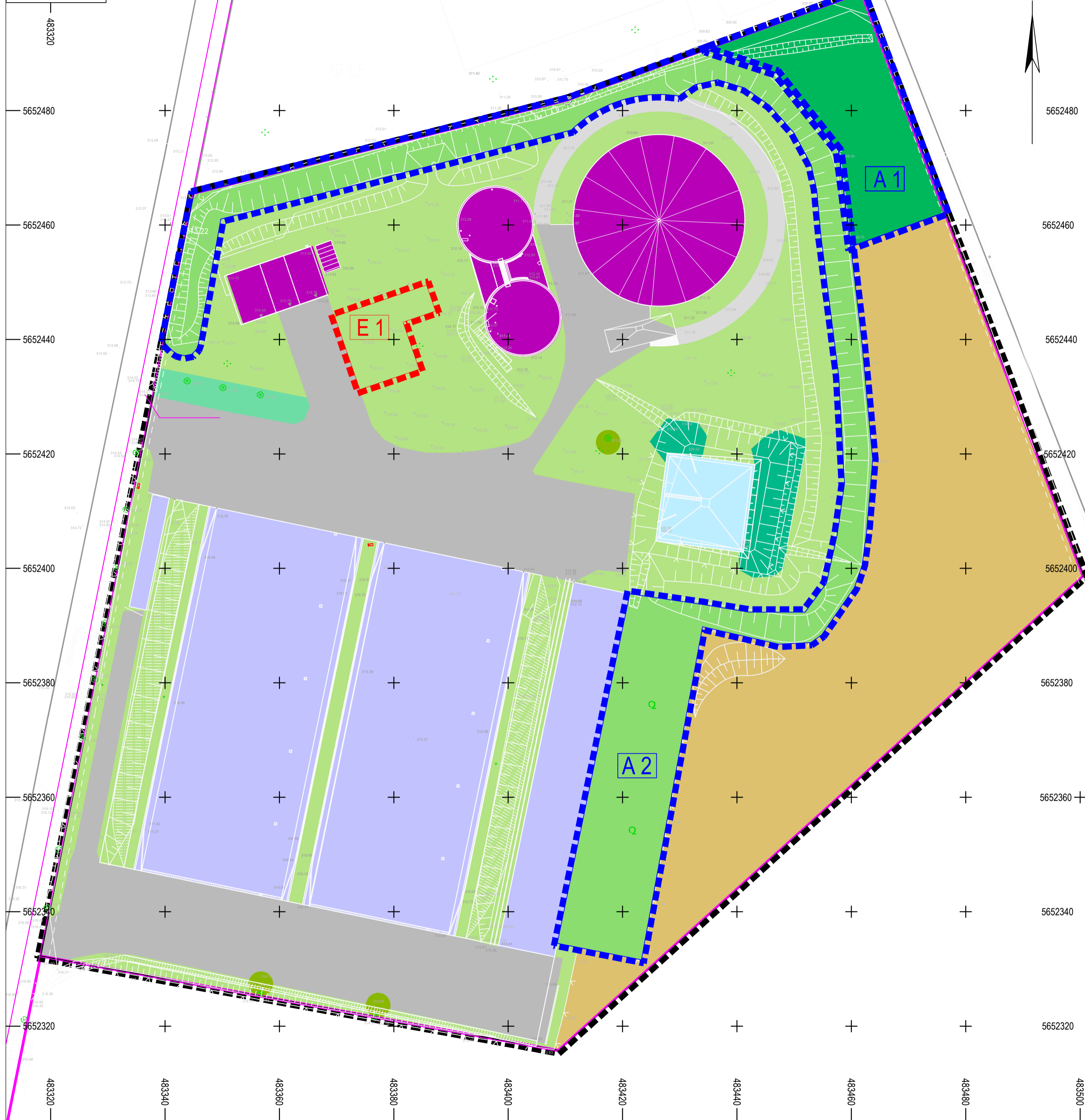
**Standort 2  
M 1:1000**



**Externe Kompensationsmaßnahmen  
M 1:1000**





**Standort 1  
M 1:500**



**Biotoptypen gemäß Handlungsempfehlung  
zur Bewertung und Bilanzierung von Eingriffen  
im Freistaat Sachsen**

- Gewässer**
  - 04.06.100 Naturferner Kleinspeicher
- Grünland, Ruderalflur**
  - 06.03.000 Intensivgrünland
  - 06.03.000 Ansaatgrünland (Rasen)
- Baumgruppen, Hecken, Gebüsch**
  - 02.02.410 Baumreihe
  - 02.02.400 Baumgruppe
  - 02.02.000 Sonstige Hecke
  - 02.02.430 Einzelbaum
- Siedlung, Infrastruktur, Grünflächen**
  - 11.04.100 Straße, Weg (vollversiegelt)
  - 11.04.100 Straße, Weg (wasserdurchlässig)
  - 11.04.200 Platz, versiegelt
  - 11.02.000 Technische Infrastruktur
- Eingriffsfläche (red dashed line)
- Ausgleichfläche (blue dashed line)

 <b>Stadt Herrnhut</b>		Datum: ____-____-20__    Unterschrift Auftraggeber	
Auftraggeber: Ingenieurbüro für Tiefbau, Wasserwirtschaft und Umweltfragen, Ostsachsen GmbH			
 Kleine Konsulstraße 3-5; 02826 Görlitz; Tel. 0 35 81 / 47 37-0; Fax 0 35 81 / 47 37 12; E-mail: info@ibos-goerlitz.de		Unterlage-Nr. / Blatt-Nr.:	
Leistungsphase: - Projekt-Nr.: 171550 Bearbeitet: <i>mark</i> Gezeichnet: Da Geprüft: <i>ca</i>	<b>Vorhabenbezogener Bebauungsplan "Biogasanlage Berthelsdorf"</b>		Datum: 26.07.2019 Koordinatenreferenzsystem: ETRS89/ UTM 33 Höhensystem: - Maßstab: 1:500 Format: nr.62 (841x420), A=0,35m²
<b>Biotoptypenkartierung</b>			
Schutzvermerk DIN 34-1-D Die Weitergabe sowie Vervielfältigung dieser Unterlage, Verwertung und Mitteilung des Inhaltes sind nicht gestattet, soweit nicht ausdrücklich zugestanden. IBOS GmbH			

H:\Bordm\AKTUELL\Bor-171550\Zeichnungen\Entwurf\_und\_Auslegung\abschluss\190726\_Biotoptypenkartierung.dwg